



Волжские просторы

**Вся необходимая информация
о соревнованиях**

**Нижегородская область
г. Ворсма, 5-10 июля 2023 года**





Организаторы

- Министерство спорта Российской Федерации
- Федерация спортивного ориентирования России
- Министерство спорта Нижегородской области
- Федерация спортивного ориентирования Нижегородской области
- Администрация Богородского муниципального округа Нижегородской области
- МБОУ ДО СШ №12 по спортивному ориентированию им. Т.В. Лариной
- Клуб спортивного ориентирования «Волжские просторы»
- ИП Голованов

ГСК:

Главный судья – Повышев Иван Андреевич

Главный секретарь – Курагина Екатерина Алексеевна

Директор соревнований – Шестаков Павел Викторович

Контакты:

Официальный сайт соревнований <https://prostornn.fsono.ru>

Официальный адрес электронной почты genesissportnn@gmail.com

VK <https://vk.com/volgaprostor>

Размещение и питание: Калинникова Екатерина Андреевна +7 (903) 060-33-13

Оплата заявочных взносов: Курагина Екатерина Алексеевна + 7 (950) 629-39-62

Вопросы по заявке: Коржук Андрей Дмитриевич +7(920) 026-24-80

Врач соревнований: Алексей +7(987) 744-01-31

Во время стартов на арене, всё остальное время в центре соревнований

Время и место проведения

Соревнования проводятся, вблизи города Ворсма, на территории Богородского и Павловского муниципальных округов Нижегородской области с 5 июля по 10 июля 2023 года.

Центр соревнований: ДООЦ им. А.П. Гайдара

Координаты: 56.025455, 43.304436



Волжские просторы 2023

Общая схема соревнований





Волжские просторы 2023

Программа соревнований

Дата	Время	Мероприятие	Место
05.07	09:00	Заезд участников	Центр соревнований
	10:00-18:00	Работа секретариата (комиссия по допуску ВС)	Центр соревнований
	11:00-18:00	Работа полигона	Центр соревнований
06.07	08:30-10:00	Работа секретариата	Арена соревнований
	10:00-12:30	Трансфер на арену соревнований	Центр соревнований
	10:00-18:00	Работа детского сада	Центр соревнований
	11:00	Старт. Кросс-выбор	Арена соревнований
	12:30-15:00	Трансфер в центр соревнований	оз. Тосканка
	17:00-19:00	Работа секретариата	Центр соревнований
	20:00	Открытие соревнований. Награждение	Центр соревнований
07.07	09:00-10:00	Работа секретариата	Арена соревнований
	10:00-12:30	Трансфер на арену соревнований	Центр соревнований
	10:00-18:00	Работа детского сада	Центр соревнований
	11:00	Старт. Кросс-классика	оз. Тосканка
	12:30-15:00	Трансфер в центр соревнований	оз. Тосканка
	12:00-19:00	Спортивный лабиринт (квалификация)	Центр соревнований
	20:00	Награждение	Центр соревнований
	20:30-22:30	Развлекательная культурная программа	Центр соревнований
	21:30	Ночной спринт	Центр соревнований
08.07	09:00-10:00	Работа секретариата	Арена соревнований
	11:00	Старт. Кросс-лонг	Арена соревнований
	10:00-18:00	Работа детского сада	Центр соревнований
	09:00-14:00	Спортивный лабиринт (квалификация)	Центр соревнований
	14:30	Спортивный лабиринт (жеребьевка для эстафеты)	Центр соревнований
	15:30	Спортивный лабиринт (финалы)	Центр соревнований
	17:00-19:00	Эко-лекция	Центр соревнований
	17:00	Ретро-старт	Центр соревнований
	19:30	Награждение	Центр соревнований
	20:30-22:30	Развлекательная культурная программа	Центр соревнований
09.07	08:00-09:00	Работа секретариата	Арена соревнований
	10:00	Старт. Кросс-многодневный	Центр соревнований
	10:00-14:00	Работа детского сада	Центр соревнований
	14:00	Награждение. Закрытие соревнований	Центр соревнований
10.07	08:00	Отъезд участников	Центр соревнований



Расписание работы столовой

Дата	Время	Мероприятие	Место
03.07	14:00	Обед	Центр соревнований
	19:00	Ужин	Центр соревнований
04.07	09:00	Завтрак	Центр соревнований
	14:00	Обед	Центр соревнований
	19:00	Ужин	Центр соревнований
05.07	08:00	Завтрак	Центр соревнований
	13:30-15:00	Обед	Центр соревнований
	18:00-19:30	Ужин	Центр соревнований
06.07	08:00-09:30	Завтрак	Центр соревнований
	13:30-15:00	Обед	Центр соревнований
	18:00-19:30	Ужин	Центр соревнований
07.07	08:00-09:30	Завтрак	Центр соревнований
	13:30-15:00	Обед	Центр соревнований
	18:00-19:30	Ужин	Центр соревнований
08.07	08:00-09:30	Завтрак	Центр соревнований
	13:30-15:00	Обед	Центр соревнований
	18:00-19:30	Ужин	Центр соревнований
09.07	08:00-09:30	Завтрак	Центр соревнований
	13:30-15:00	Обед	Центр соревнований
	19:00	Ужин	Центр соревнований
10.07	09:00	Завтрак	Центр соревнований



Волжские просторы 2023

Расписание работы душа

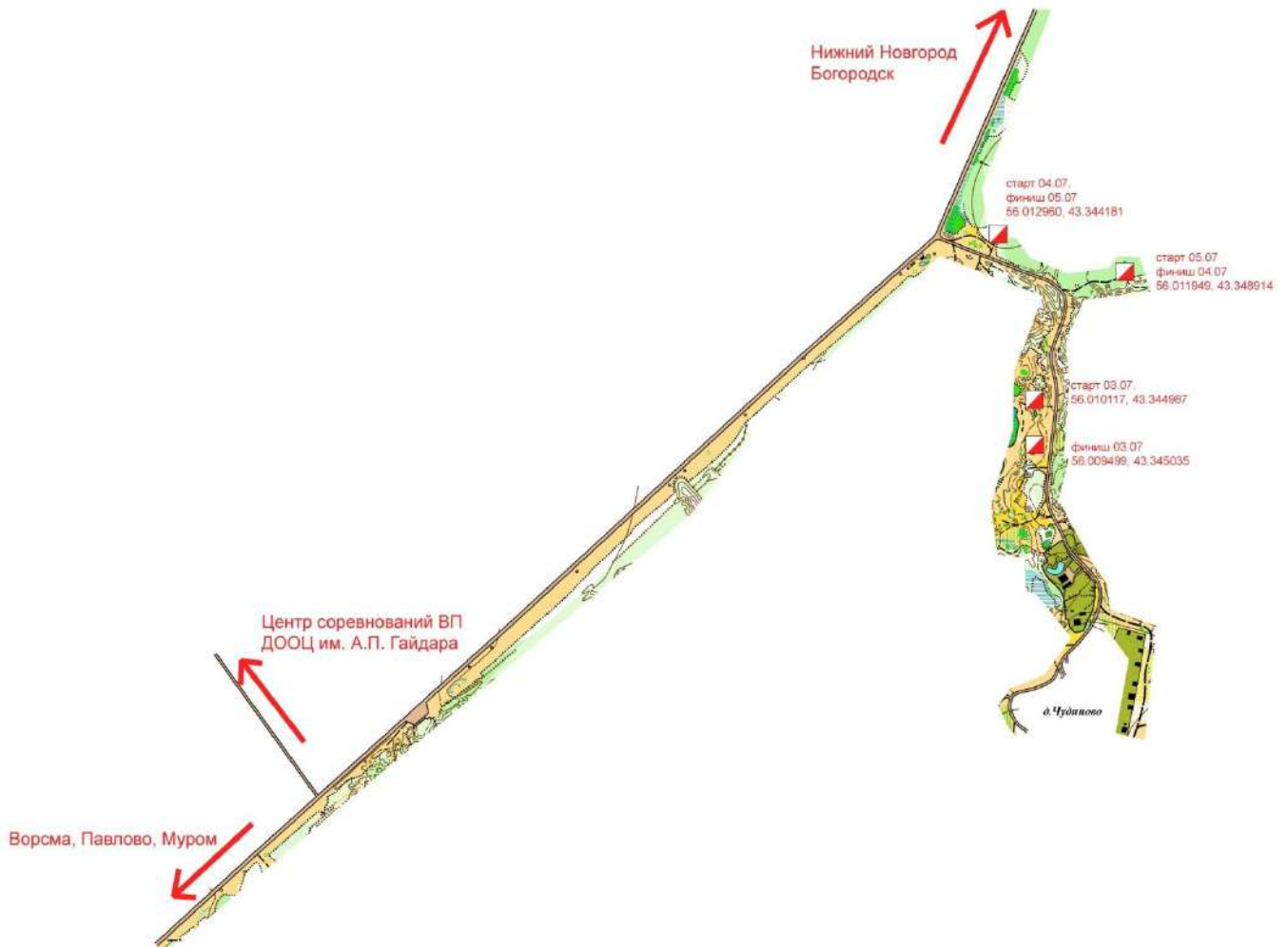
Дата	Время	Мероприятие	Место
03.07	20:00-21:00	Работа душа	Центр соревнований
04.07	17:30-19:00	Работа душа	Центр соревнований
	19:30-21:00	Работа душа	Центр соревнований
05.07	17:30-19:00	Работа душа	Центр соревнований
	19:30-21:00	Работа душа	Центр соревнований
06.07	13:30-15:00	Работа душа	Центр соревнований
	15:30-17:00	Работа душа	Центр соревнований
	17:30-19:00	Работа душа	Центр соревнований
	19:30-21:00	Работа душа	Центр соревнований
07.07	13:30-15:00	Работа душа	Центр соревнований
	15:30-17:00	Работа душа	Центр соревнований
	17:30-19:00	Работа душа	Центр соревнований
	19:30-21:00	Работа душа	Центр соревнований
08.07	13:30-15:00	Работа душа	Центр соревнований
	15:30-17:00	Работа душа	Центр соревнований
	17:30-19:00	Работа душа	Центр соревнований
	19:30-21:00	Работа душа	Центр соревнований
09.07	11:00-12:30	Работа душа	Центр соревнований
	13:00-14:30	Работа душа	Центр соревнований
	15:00-16:30	Работа душа	Центр соревнований

Тренировочный лагерь

Дата	Время	Мероприятие	Место
03.07	11:00	Тренировочный лагерь	д. Чудиново
	12:30	Закрытие старта	д. Чудиново
	13:30	Снятие дистанции	д. Чудиново
04.07	11:00	Тренировочный лагерь	д. Чудиново
	12:30	Закрытие старта	д. Чудиново
	13:30	Снятие дистанции	д. Чудиново
05.07	10:30	Трансфер на тренировку	Центр соревнований
	11:00	Тренировочный лагерь	д. Чудиново
	12:30	Закрытие старта	д. Чудиново
	12:30	Трансфер в центр соревнований	д. Чудиново
	13:30	Снятие дистанции	д. Чудиново



Тренировочный лагерь



Параметры дистанций

01.07.2023

Расстояние	Кол-во КП
A 3550	17 1:7500
B 3680	18 1:7500
C 2890	13 1:7500
D 1550	8 1:5000
E	19 1:7500

02.07.2023

Расстояние	Кол-во КП
A 4580	14 1:7500
B 5100	16 1:7500
C 2980	12 1:7500
D 1550	5 1:5000
E	19 1:7500

03.07.2023

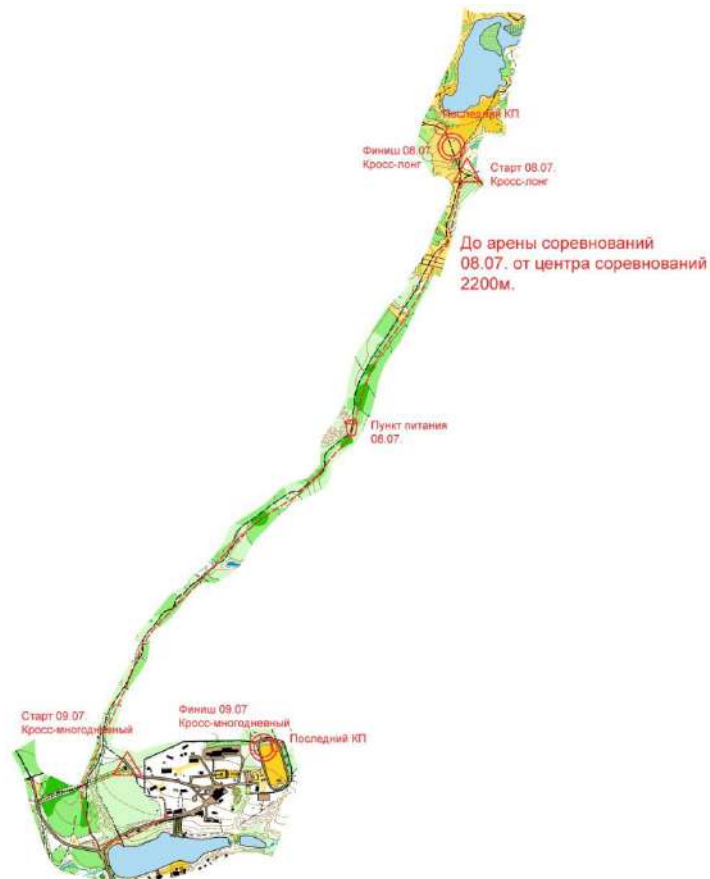
Расстояние	Кол-во КП
A 4200	17 1:7500
B 4780	19 1:7500
C 2910	12 1:7500
D 1700	7 1:5000
E	19 1:7500



Спортивно-техническая информация

Группы РсД и Ореп – могут свободно стартовать после того, как на старт выйдут все участники основных всероссийских соревнований.

Схемы расположения стартов





Волжские просторы 2023

6 июля 2023 года

Кросс-выбор

Зона покрытого (задернованного) карста. Представлена хаотичным карстовым рельефом. Большое количество карстовых ям различной глубины, различного размера и на разных уровнях по высоте. Максимальный перепад высоты – 50 метров. Лес различной проходимости (от хорошей до труднопробегаемой). Дорожная сеть развита средне. Имеются озера и болота карстового происхождения с четко выраженными бровками. Болота, в основном непреодолимы. На местности есть локальные заросли крапивы и борщевика.

Опасные места: крутые склоны, поваленные деревья, крапива, борщевик.

На местности установлено 38 контрольных пунктов. Участникам соревнований необходимо найти пункты, в количестве, согласно параметрам дистанций. Пункт № 90, расположенный перед финишем, необходимо отметить последним. Старт и первый обязательный пункт – соединены линией.

Группа	Пунктов в карте	Необходимое кол-во пунктов	Первый пункт	Масштаб
МЭ	31	29	53	1:7500
ЖЭ	31	25	54	1:7500
М18, М21А, М35	31	23	60	1:7500
Ж18, Ж21А, Ж35	31	21	39	1:7500
М16, М21АК	31	18	52	1:7500
Ж16, Ж21АК, Open1	31	16	51	1:7500
М14	31	14	41	1:7500
Ж14, Open2	31	13	52	1:7500
М12	13	8	63	1:5000
Ж12, Open3	13	7	63	1:5000
М10	13	5	61	1:5000
Ж10	13	5	61	1:5000
М40, М45	31	20	53	1:7500
Ж40, Ж45, М50, М55	31	15	50	1:7500
Ж50, Ж55, М60, М65	31	12	55	1:7500
Ж60, Ж65, М70, М75	31	10	51	1:7500
Ж70, Ж75	31	8	52	1:7500
М80, Ж80, М90, Ж90	31	7	51	1:7500
М-нов	13	5	61	1:5000
Ж-нов	13	5	61	1:5000
Родители с детьми	13	5	61	1:5000

На местности, в районе дистанций младших групп, размечен маркированный участок, длиной 120 м. Для маркировки использована красная сетка шириной 30 см. Сетка закреплена непрерывно на деревьях на высоте 1,7 – 2,0 метра. Спортсмены всех групп могут использовать его как вспомогательный ориентир. На карте он обозначен красной штриховой линией.

Расстояние от старта до точки начала ориентирования – 40 м.

Расстояние от последнего контрольного пункта до финиша — 60 м

Контрольное время — 120 мин.

Аварийный азимут - 270 (на запад)

Ограничивающие ориентиры: север - чётких границ нет, восток - чётких границ нет, юг - ручей, запад - шоссе, садовые участки.

Купание в строго отведенном для этого месте (см. схему).



Волжские просторы 2023

7 июля 2023 года

Кросс-классика

Зона покрытого (задернованного) карста. Представлена хаотичным карстовым рельефом. Большое количество карстовых ям различной глубины, различного размера и на разных уровнях по высоте. Максимальный перепад высоты – 50 метров. Лес различной проходимости (от хорошей до труднопробегаемой). Дорожная сеть развита средне. Имеются озера и болота карстового происхождения с четко выраженными бровками. Болота, в основном непреодолимы. На местности есть локальные заросли крапивы и борщевика.

Опасные места: крутые склоны, поваленные деревья, крапива, борщевик.

Группа	Расстояние м	Кол-во пунктов	Масштаб
МЭ	6170	25	1:7500
ЖЭ	5630	22	1:7500
М18, М21А, М35	5160	20	1:7500
Ж18, Ж21А, Ж35	4840	18	1:7500
М16, М21АК	4630	17	1:7500
Ж16, Ж21АК, Open1	4240	16	1:7500
М14	3500	13	1:7500
Ж14, Open2	2900	12	1:7500
М12	1580	8	1:5000
Ж12, Open3	1430	8	1:5000
М10	1200	6	1:5000
Ж10	1020	6	1:5000
М40, М45	5330	21	1:7500
Ж40, Ж45, М50, М55	3990	14	1:7500
Ж50, Ж55, М60, М65	2990	12	1:7500
Ж60, Ж65, М70, М75	2470	10	1:7500
Ж70, Ж75	1920	9	1:5000
М80, Ж80, М90, Ж90	1810	9	1:5000
М-нов	1690	9	1:5000
Ж-нов	1410	9	1:5000
Родители с детьми	1240	7	1:5000

На местности, в районе дистанций младших групп, размечен маркированный участок, длиной 120 м. Для маркировки использована красная сетка шириной 30 см. Сетка закреплена непрерывно на деревьях на высоте 1,7 – 2,0 метра. Спортсмены всех групп могут использовать его как вспомогательный ориентир. На карте он обозначен красной штриховой линией.

Расстояние от старта до точки начала ориентирования – 85 м.

Расстояние от последнего контрольного пункта до финиша — 60 м

Контрольное время — 120 мин.

Аварийный азимут - 270 (на запад)

Ограничивающие ориентиры: север - чётких границ нет, восток - чётких границ нет, юг - ручей, запад - шоссе, садовые участки.

Купание в строго отведенном для этого месте (см. схему).



Волжские просторы 2023

8 июля 2023 года

Кросс-лонг

Представлена тремя ландшафтными зонами:

- водноэрозионный рельеф на пологом склоне в виде разветвленной сети оврагов различной глубины и крутизны (до 25 метров). Долины оврагов в основном заболочены. Лес - преимущественно лиственный, средней проходимости. Система просек отсутствует, дорожная сеть развита слабо. Имеются небольшие локальные болота, не опасные для движения.

- зона покрытого (задернованного) карста. Представлена глубокими карстовыми ямами, хаотично расположенными на склоне, на разных уровнях. Максимальный перепад – 40 метров. Лес – лиственный, средней и хорошей проходимости. Дорожная сеть практически отсутствует. Имеются локальные болота карстового происхождения с четко выраженными бровками.

- равнинный участок на открытом пространстве, на полуоткрытом пространстве и в хорошо пробегаемом лесу. Насыщен большим количеством карстовых ям и воронок, многие из которых заполнены водой. Дорожная сеть развита средне.

Опасные места: крутые склоны, поваленные деревья, крапива, борщевик.

Группа	Расстояние м	Кол-во пунктов	Масштаб
МЭ	11760	24	1:10000
ЖЭ	9010	20	1:10000
М18, М21А, М35	8340	19	1:10000
Ж18, Ж21А, Ж35	7660	17	1:10000
М16, М21АК	6970	17	1:10000
Ж16, Ж21АК, Open1	5990	15	1:10000
М14	4990	13	1:10000
Ж14, Open2	4590	12	1:10000
М12	2030	8	1:7500
Ж12, Open3	1740	8	1:7500
М10	1480	7	1:7500
Ж10	1280	6	1:7500
М40, М45	7830	17	1:10000
Ж40, Ж45, М50, М55	5890	15	1:10000
Ж50, Ж55, М60, М65	4940	14	1:10000
Ж60, Ж65, М70, М75	4590	11	1:7500
Ж70, Ж75	3520	9	1:7500
М80, Ж80, М90, Ж90	2540	9	1:7500
М-нов	1580	6	1:7500
Ж-нов	1210	6	1:7500
Родители с детьми	1460	6	1:7500

На дистанции будет располагаться пункт питания. Его расположение будет на пути следования от центра соревнований к арене соревнований. Будет возможность оставить своё питание.

Расстояние от старта до точки начала ориентирования – 50 м.

Расстояние от последнего контрольного пункта до финиша — 50 м

Контрольное время — 180 мин.

Аварийный азимут - 0 (на север)

Ограничивающие ориентиры: север - большие поля и д. Крутец, восток - чётких границ нет, юг - большой овраг, запад - чётких границ нет



Волжские просторы 2023

9 июля 2023 года Кросс-многодневный

Представлена двумя ландшафтными зонами:

- водноэрозионный рельеф на пологом склоне в виде разветвленной сети оврагов различной глубины и крутизны (до 25 метров). Долины оврагов в основном заболочены. Лес - преимущественно лиственный, средней проходимости. Система просек отсутствует, дорожная сеть развита слабо. Имеются небольшие локальные болота, не опасные для движения.

- зона покрытого (задернованного) карста. Представлена глубокими карстовыми ямами, хаотично расположенными на склоне, на разных уровнях. Максимальный перепад – 40 метров. Лес – лиственный, средней и хорошей проходимости. Дорожная сеть практически отсутствует. Имеются локальные болота карстового происхождения с четко выраженными бровками.

Опасные места: крутые склоны, поваленные деревья, крапива, борщевик.

Группа	Расстояние м	Кол-во пунктов	Масштаб
МЭ	6130	23	1:7500
ЖЭ	5740	23	1:7500
М18, М21А, М35	5630	20	1:7500
Ж18, Ж21А, Ж35	5200	18	1:7500
М16, М21АК	4660	18	1:7500
Ж16, Ж21АК, Open1	4130	17	1:7500
М14	3090	14	1:7500
Ж14, Open2	2860	11	1:7500
М12	1370	8	1:5000
Ж12, Open3	1280	7	1:5000
М10	1010	6	1:5000
Ж10	860	5	1:5000
М40, М45	5300	21	1:7500
Ж40, Ж45, М50, М55	4480	18	1:7500
Ж50, Ж55, М60, М65	3280	16	1:7500
Ж60, Ж65, М70, М75	2500	12	1:7500
Ж70, Ж75	2300	10	1:7500
М80, Ж80, М90, Ж90	2200	9	1:7500
М-нов	1340	7	1:5000
Ж-нов	1140	6	1:5000
Родители с детьми	1150	7	1:5000

Расстояние от старта до точки начала ориентирования – 100 м.

Расстояние от последнего контрольного пункта до финиша — 30 м

Контрольное время — 120 мин.

Аварийный азимут - 180 (на юг)

Ограничивающие ориентиры: север - ЛЭП, восток - чётких границ нет, юг - лагеря и большой овраг, запад - чётких границ нет.



Волжские просторы 2023

Ночной спринт

7 июля 2023 года

Спринт в тёмное время суток

Карта: масштаб 1:5000, сечение рельефа 2,5м.

Группа	Расстояние м	Количество пунктов
МА	3080	13
ЖА	2240	10
МВ	1810	11
ЖВ	1500	8
МС	1370	7
ЖС	1260	6

Местность: Водноэрозионный рельеф на пологом склоне в виде разветвленной сети оврагов различной глубины и крутизны (до 25 метров). Долины оврагов в основном заболочены. Лес - преимущественно лиственный, средней проходимости. Система просек отсутствует, дорожная сеть развита слабо. Имеются небольшие локальные болота, не опасные для движения.

Расстояние от старта до точки начала ориентирования – 100 м.

Расстояние от последнего контрольного пункта до финиша — 30 м

Контрольное время — 60 мин

Аварийный азимут - 180 (на юг)

Ретро-старт

8 июля 2023 года

Эксклюзивный старт

Карта: масштаб 1:12500 сечение рельефа 5м. Карта чёрно-белая, подготовлена в 1977 году.

Группа	Расстояние м	Количество пунктов
МА	3660	4
ЖА	3020	4
МВ	2130	5
ЖВ	2000	4
МС	1800	4
ЖС	1540	4
МД	920	3
ЖД	690	3

Местность: Водноэрозионный рельеф на пологом склоне в виде разветвленной сети оврагов различной глубины и крутизны (до 25 метров). Долины оврагов в основном заболочены. Лес - преимущественно лиственный, средней проходимости. Система просек отсутствует, дорожная сеть развита слабо. Имеются небольшие локальные болота, не опасные для движения.

Расстояние от старта до точки начала ориентирования – 100 м.

Расстояние от последнего контрольного пункта до финиша — 30 м

Контрольное время — 90 мин.

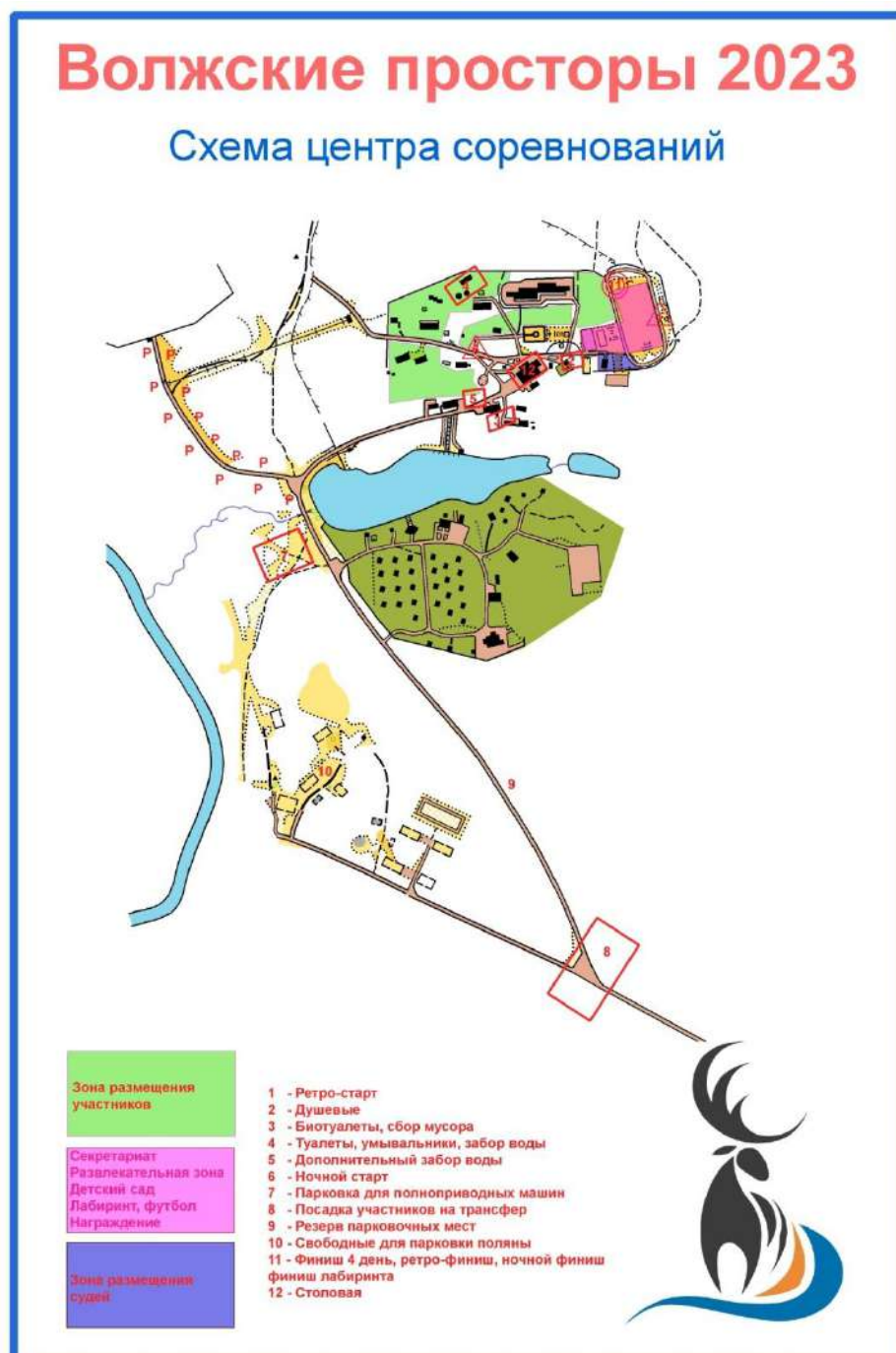
Аварийный азимут - 270 (на запад)



Волжские просторы 2023

Фестиваль “Волжские просторы” – это возможность поучаствовать в разных видах outdoor-активностей в одном месте: ориентирование, лабиринт, ночной старт, а также ретро-старт от «Кубка мастеров» Нижегородской области, а также оставить под присмотром ребенка в детском саду, или посмотреть вечером фильм на открытом воздухе, в специально отведенном месте. В этом году мы так же устраиваем лекцию по экологии на тему: «раздельного сбора отходов: что это такое, зачем нужно, с чего начать, как это работает».

Уважаемые участники, поэтому мы вас убедительно просим выполнять наши правила пребывания на фестивале, уважительно относиться ко всем, кто делает праздник лучше и **бережно относиться к воде – закрывайте, пожалуйста, за собой все краны.**





Волжские
просторы
СПОРТИВНЫЙ ЛАБИРИНТ





Спортивный лабиринт

Возрастные группы квалификационных забегов

- М10 – мальчики 2013 г.р. и младше;
- Ж10 – девочки 2013 г.р. и младше;
- М12 – мальчики 2011 – 2012 г.р.;
- Ж12 – девочки 2011 – 2012 г.р.;
- М14 – юноши 2009 – 2010 г.р. ;
- Ж14 – девушки 2009 – 2010 г.р.;
- М16 – юноши 2007 – 2008 г.р. ;
- Ж16 – девушки 2007 – 2008 г.р.;
- МЭ – мужчины 2006 г.р. и старше;
- ЖЭ – женщины 2006 г.р. и старше.

* Возможно объединение групп, в случае если в одной из них будет менее 8 участников.

Стоимость участия

1 дистанция – 50 руб, (аренды чипа – бесплатно). Участие в финале бесплатно.

Время проведения

7 июля (пятница) – 12.00 до 19.00 – квалификация

8 июля (суббота) – 9.00 до 14.00 – квалификация

– 15.30 – финалы

– 19.30 – награждение

Номера используются те же, что и на соревнованиях «Волжские просторы». Участие без номера невозможно. Те, кто не участвуют в Волжских просторах, но хотят принять участие в лабиринте, могут получить номер. **Участие с чужим номером запрещено!** На финал выдаются новые номера.

Чипы можно использовать любые. На финал чипы выдают организаторы. Либо можно использовать свои чипы SI-9, SI-10 и SI-11 (50 и более отметок).

Квалификация

Квалификационные забеги проводятся 7 и 8 июля. На выбор участникам будет предоставлено 8 дистанций (оба дня одинаковые). Дистанция №1 – самая простая, дистанция №8 – самая сложная. По итогам квалификации по 8 спортсменов в каждой группе (победителей на каждой дистанции) выходят в ФИНАЛ. Участник может преодолеть 8 дистанций, каждую не более одного раза (т.е. пробежав дистанцию №1 в 1ый день, нельзя её бегать во второй). Если спортсмен показал лучшее время сразу на нескольких дистанциях (например, №1 и №8), то он проходит в финал по более сложной дистанции (№8) , а по дистанции №1 пройдет участник, занявший 2 место.

Старт и финиш по станции.

Во время прохождения дистанций подлезать под лентами СТРОГО ЗАПРЕЩЕНО! В противном случае участник будет дисквалифицирован.

Пример (участники, выделенные желтым цветом, проходят в финал):

	Дист. 1	Дист. 2	Дист. 3	Дист. 4	Дист. 5	Дист. 6	Дист. 7	Дист. 8
1 место	Уч. №1	Уч. №4	Уч. №6	Уч. №2	Уч. №5	Уч. №5	Уч. №4	Уч. №1
2 место	Уч. №2	Уч. №5	Уч. №7	Уч. №3	Уч. №6	Уч. №3	Уч. №5	Уч. №2
3 место	Уч. №3	Уч. №3	Уч. №8		Уч. №7	Уч. №7	Уч. №3	Уч. №3
4 место	Уч. №4				Уч. №8	Уч. №8	Уч. №7	Уч. №4
5 место	Уч. №5						Уч. №8	
6 место	Уч. №6							
7 место	Уч. №7							
8 место	Уч. №8							

Финалы

Подробности финальных забегов пока остаются в секрете 😊

Награждение

По итогам финальных забегов победители и призеры награждаются памятными призами.



Стартовые порядки

Порядок и ПРИМЕРНОЕ время старта

1 коридор	2 коридор	3 коридор	4 коридор	5 коридор	6 коридор	7 коридор
↓ МЭ 11:01-11:49	↓ ЖЭ 11:01-11:26	↓ М-14 11:01-12:56	↓ М-16 11:01-12:41	↓ Ж-14 11:01-12:16	↓ Ж-16 11:01-12:00	↓ Ж-18 11:01-11:21
↓ Ж-10 11:50-12:21	↓ М-18 11:27-12:04	↓ М-70 12:57-13:11	↓ М-35 12:42-13:02	↓ М-10 12:17-12:55	↓ Ж-12 12:01-13:19	↓ М-12 11:22-12:53
↓ Ж-80 12:22-12:23	↓ М-75 12:05-12:15	↓ Ж-65 13:12-13:25	↓ М-21А 13:03-13:18	↓ М-45 12:56-13:19	↓ Ж-21АК 13:20-13:41	↓ Ж-70 12:54-13:05
↓ М-80 12:24-12:25	↓ М-55 12:16-12:29	↓ Ж-60 13:26-13:37	↓ М-21АК 13:19-13:40	↓ М-40 13:20-13:41		↓ Ж-нов 13:06-13:18
↓ М-65 12:26-12:50	↓ М-50 12:30-12:52					↓ М-нов 13:19-13:25
↓ М-60 12:51-13:08	↓ Ж-45 12:53-13:12					↓ Ж-35 13:26-13:36
↓ Ж-55 13:09-13:24	↓ Ж-40 13:13-13:31					↓ Ж-21А 13:37-13:42
↓ Ж-50 13:25-13:34						